

# PIANO DI INDIRIZZO FORESTALE STRALCIO

Carta dell'uso del suolo  
scala 1:10.000





progettazione: dott. for. alessandro nicoloso  
collaborazione: dott.ssa for. elisa stefanini



Studio Tecnico Forestale  
 Dott. For. Alessandro Nicoloso  
 Tel. 0331/465667 - Fax 0331/457273  
 e-mail a.nicoloso@studionicoloso.com  
 www.studionicoloso.net

TAV.1

## Legenda

-  confine comunale
-  tessuto urbanizzato
-  ambiti agricoli individuati dal PTCP
-  superficie boscata

